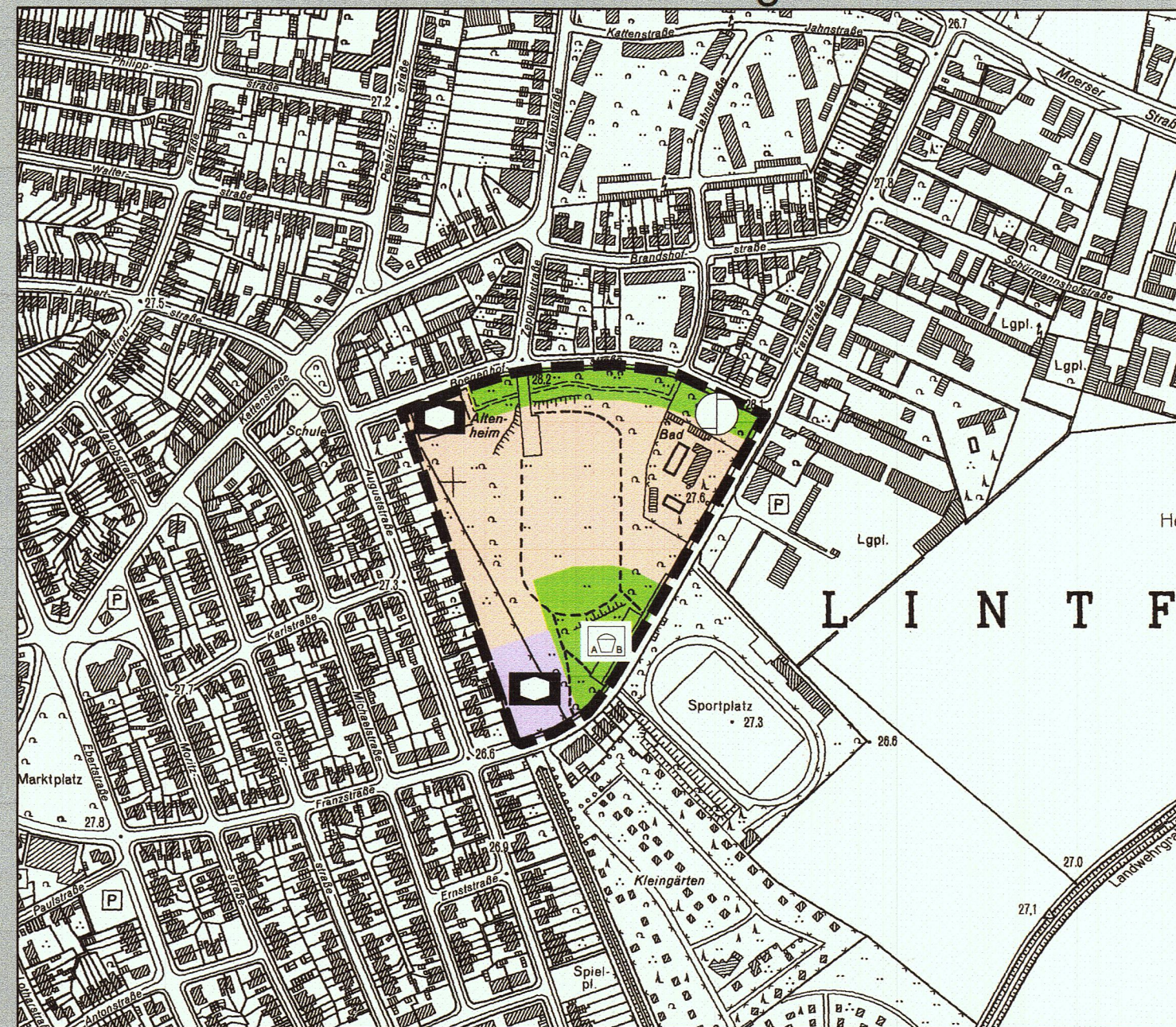


bisherige Darstellung



neue Darstellung




Planzeichenerläuterung

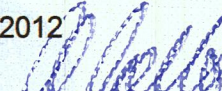
- Wohnbauflächen
- Gemischte Bauflächen
- Gewerbliche Bauflächen
- Gemeinbedarfsflächen
- Grünflächen
- Flächen für die Landwirtschaft
- Landschaftsschutzgebiet
- Wasserflächen
- ORG Ortsrandeingrünung
- Flächen für Nutzungsbeschränkungen oder Immissionsschutzvorkehrungen
- Geltungsbereich
- Schule
- Kirche
- Soziales
- + Dauerkleingärten
- O Sportplatz
- A, B, C Spielplatz (A, B, C)
- F Freibad
- P Pumpwerk
- Baudenkmal

Flächen, unter denen der Bergbau umgeht (§ 5 Abs.3 Nr.2 BauGB)
 Das gesamte Stadtgebiet gehört zu den Gebieten unter denen der Bergbau umgeht. Die Planungsgrundsätze der Richtlinien für die Ausführung von Bauten im Einflussbereich des untertätigen Bergbaues sind zu beachten. Sicherungsmaßnahmen sind ggf. erforderlich.


Der Stadtentwicklungsausschuss der Stadt Kamp-Lintfort hat am 24.05.2011 die Aufstellung dieser Flächennutzungsplanänderung gem. § 2 (1) BauGB sowie am 20.03.2012 die frühzeitige Beteiligung der Bürger an der Planung gem. § 3 (1) BauGB beschlossen.

Kamp-Lintfort, den 22.03.2012

 Der Bürgermeister


Durch die Anwendung des Parallelverfahrens gem. § 8 (3) BauGB wurde die frühzeitige Beteiligung der Öffentlichkeit gem. § 3 (1) BauGB gemeinsam mit dem Bebauungsplanverfahren LIN 153 „Wohnen am Volkspark“ durchgeführt.

Kamp-Lintfort, den 14.05.2012

 Der Bürgermeister


Der Entwurf der Flächennutzungsplanänderung hat mit Begründung gem. § 3 (2) BauGB in der Zeit vom 07.11.2014 bis 08.12.2014 öffentlich ausgelegen.

Kamp-Lintfort, den 19.12.2014

 Der Bürgermeister


Die Flächennutzungsplanänderung wurde gem. § 6 (1) BauGB mit der Verfügung der Bezirksregierung vom 28.01.2015 (Az.: 35.02.01.01-27Kam-018b-) genehmigt.
 1212

Düsseldorf, den 28.01.2015
 Bezirksregierung Düsseldorf
 i.A. 


Der Beschluß zur Aufstellung der Flächennutzungsplanänderung gemäß § 2 (1) BauGB sowie die frühzeitige Beteiligung der Bürger an der Planung gem. § 3 (1) BauGB wurde am 12.04.2012 ortsüblich bekannt gemacht.

Kamp-Lintfort, den 16.04.2012

 Der Bürgermeister


Am 10.09.2013 wurde der Entwurf der Flächennutzungsplanänderung mit Begründung vom Stadtentwicklungsausschuss der Stadt Kamp-Lintfort gebilligt und der Beschluss zur öffentlichen Auslegung gem. § 3 (2) BauGB gefasst.

Kamp-Lintfort, den 16.09.2013

 Der Bürgermeister

Der Rat der Stadt Kamp-Lintfort hat am 09.12.2014 über Anregungen entschieden und die Flächennutzungsplanänderung in der Fassung vom 09.12.2014 beschlossen.

Kamp-Lintfort, den 19.12.2014

 Der Bürgermeister

Die Genehmigung der Flächennutzungsplanänderung wurde am 11.02.2015 gemäß § 6 (5) BauGB ortsüblich bekannt gemacht.

Kamp-Lintfort, den 17.02.2015

 Der Bürgermeister



**Flächennutzungsplan
 der Stadt Kamp-Lintfort
 18. Änderung**

„Wohnen am Volkspark“

1. Ausfertigung

Maßstab 1:5000