






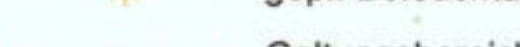






**Nebenplan 2**  
 zum Bebauungsplan LIN 157, 1. Änderung  
 „Logport IV - Teilfläche am Vinnmannsweg“  
 Dieser Bebauungsplan besteht aus dem Grundrissplan und den  
 textlichen Festsetzungen, Blatt 1 sowie den Nebenplänen 1-2, Blätter  
 2-3. Die Zusammengehörigkeit ist auf den einzelnen Teilen  
 beurkundet.  
 Kamp-Lintfort, den 28.05.2019  
  
 Öffentl. Best. Verm.-Ing. i. R.  
 als Vertreter des  
 öffentl. best. Verm.-Ing.  
 Heide Köhncke  


- LEGENDE:**
-  gepl. Fahrbahn
  -  gepl. Rad- Gehweg
  -  gepl. Deckenerneuerung
  -  gepl. Böschung - Damm
  -  gepl. Grünfläche
  -  Trasse Druckrohrleitung
  -  gepl. Beleuchtung
  -  Geltungsbereich
  -  vorh. Baum
  -  zu entf. Baum
  -  gepl. Höhen
  -  vorh. Geländehöhe

<b>INGENIEURBÜRO KAY STEWERING</b>			
PLANUNGSBÜRO FÜR KANAL- STRASSEN- WASSER- UND INGENIEURBAU		 <b>LOGPORT</b>	
Kamp-Lintfort Konzept Kohlenlagerplatz			
Ausführungsplanung Stichstraße Vinnmannsweg - Straßenbaulageplan II			
Entwurf	Stewe	Nov. 2016	Gelbem, den
Gezeichnet	Fah	Mal 2019	
Geprüft			
Maßstab:	Letzte Änderung: ---		
1:250	Blatt-Nr.: AUS-S-L-P-200		
BANNHOFSTRASSE 38 47608 GELDERN		TEL 02831 / 5654 FAX / 5693 Mobil 0172/2673444	